



# GeoDiff

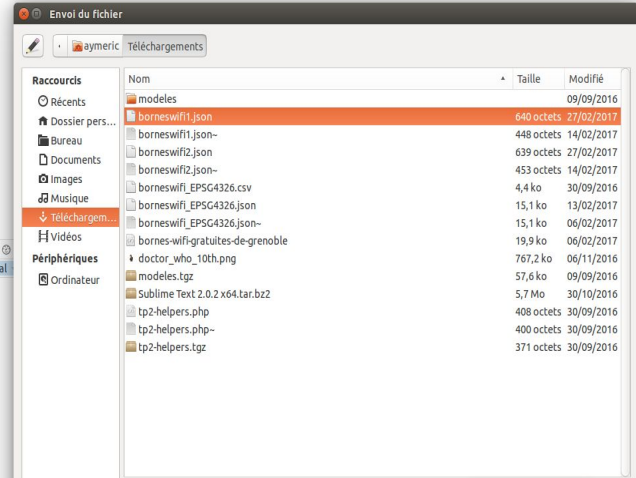
Delta visualisation of two versions of a spatial data set

*AMAURIN Alexandre  
BECHER Hervé  
BROCHIER Aymeric*





Indiquer le nom de votre champs id svp



# Interface web de visualisation

- Leaflet
- Données en entrées et delta
  - Calques sur la map
- Récupération des données :
  - Visualisation directe
  - Calcul du delta avec JS
  -
- Metadata en infobulle



Page de test de Leaflet, GeoJSON et JQuery.

GeoJSON → Leaflet

Choisissez un fichier map.geojson

Afficher le GeoJSON